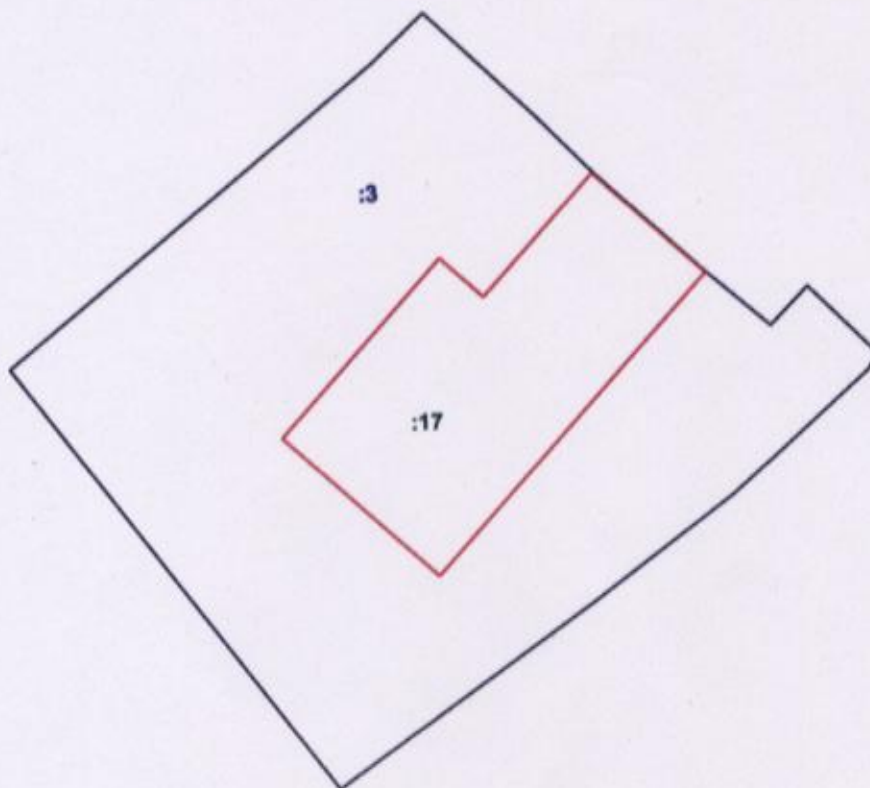




Схема расположения здания на земельном участке

29:22:020415



Условные обозначения:

 - вновь образованная часть контура здания;

 - существующая часть границы, имеющиеся в ЕГРН сведения о которой достаточны для определения ее местоположения;

:3 - надпись обозначения кадастрового номера земельного участка;

:17 - надпись обозначения ОКС;

29:22:020415 - надпись обозначения номера кадастрового квартала.

